








ELEMENTY OBJĘTE WNIOSEM:


-  KRAWĘŻNIKI WYSTAJĄCE
-  KRAWĘŻNIKI WTOPIONE
-  OBRZEŻA
-  KANALIZACJA DESZCZOWA ø300
-  STUDZIENKI WODOCIERKOWE ø500 Z PRZYŁĄCZAMI
-  SZUP OŚWIETLENIA ULICZNEGO
-  CHODNIKI

MAPA SYTUACYJNO - WYSOKOŚCIOWA
do celów projektowych
skala 1:500

m. Kraków, jedn. ewid. Stródmieście, obręb 22
sekcja mapy zasod: 923 B3, D1
układ wsp. KUL, wysokości Amsterdam



Niniejsza mapa w swojej treści nie zawiera projektowanych sieci użytkowo terenowych * ZDBP
Nie wyklucza się istnienia w terenie innych nie wyznaczonych na mapie urządzeń podziemnych, które nie były zgłoszone do ewidencji lub o których brak jest informacji w zaszyfrowanych kodach.



Inwestor: ZRZĄD INFRASTRUKTURY KOMUNALNEJ I TRANSPORTU ul. Centralna 53f, 31-586 Kraków		Temat: ROZBUDOWA UL. OSTROROGA W KRAKOWIE	
Jednostka proj.: PRACOWNIA PROJEKTÓW DROGOWYCH Lesław Frasik ul. Telimery 17/59, 30-638 Kraków		Przedmiot rysunku: PLAN SYTUACYJNY	
Opracowanie: ULICA	Upr. MB/IV/113/77	Data: 08.2009	Skala: 1:500
Projektował: LESŁAW FRASIK	Upr. JAROSŁAW KAMIŃSKI	Branka: DROGOWA	Nr rys. 2
Opracował: JAROSŁAW KAMIŃSKI	Upr. P.W.	Stadium proj.:	
Sprawił: JAROSŁAW KAMIŃSKI	Upr. P.W.		

Mapa stanowi aktualizację opracowania KRPG 3482/787/2006
Stop widzenia wyrażono na podstawie mapy sytuacyjnej 1:500 oraz danych z górnicy 2-5-1-2-5-25/1/84
Mapę powstało na podstawie skanowania i wekturyzacji funkcjonalnej mapy zasod. w skali 1:500
Treść mapy zgodna z terenem wg stanu w dniu 08.09.2009
Proszę przedłożyć wykonanie:
Kierownik robót:
FHU „TOMIA” s.c.
30-252 Kraków, ul. Hermińska 4, I piętro
NIP 679-01-25-053 REGON 58027950
Nr ks. rob. 6/2009