

Uchwała Nr XXVI/ / 2021
Rady Dzielnicy III Prądnik Czerwony
z dnia 23 lutego 2021r.

w sprawie: opinii projektu nr IR-02.7221.516.2020 zmian w stałej organizacji ruchu na terenie Dzielnicy III Prądnik Czerwony, obejmującego ulice: XX Pijarów, Akacjowa, Mirosława Dzielskiego, Młyńska Boczna, Sadzawki i Pilotów w Krakowie.

Na podstawie § 3 pkt. 4 lit. c uchwały nr XCIX/1497/14 Rady Miasta Krakowa z dnia 12 marca 2014 r., w sprawie organizacji i zakresu działania Dzielnicy III Prądnik Czerwony w Krakowie (Dz. Urz. Woj. Mał. z 2019r. poz.5465 ze zm.) Rada Dzielnicy III Prądnik Czerwony uchwała, co następuje:

§1


Opiniuje się pozytywnie projekt nr IR-02.7221.516.2020 stałej organizacji ruchu na terenie Dzielnicy III Prądnik Czerwony, opracowany przez pracownię inżynierską HLD TRAFFIK, obejmujący ulice: XX Pijarów, Akacjowa, Mirosława Dzielskiego, Młyńska Boczna, Sadzawki i Pilotów w Krakowie.

§2

Do przedłożonego projektu oraz zaproponowanych w nim rozwiązań Rada Dzielnicy III Prądnik Czerwony przedkłada w formie załącznika, stanowiącego integralną część uchwały, swoje uwagi i wnioskuje o ich rozpatrzenie oraz wykorzystanie przy opracowaniu ostatecznej wersji projektu zmian organizacji ruchu na wskazanych w §1 ulicach.


§3

Uchwała wchodzi w życie z dniem podjęcia.



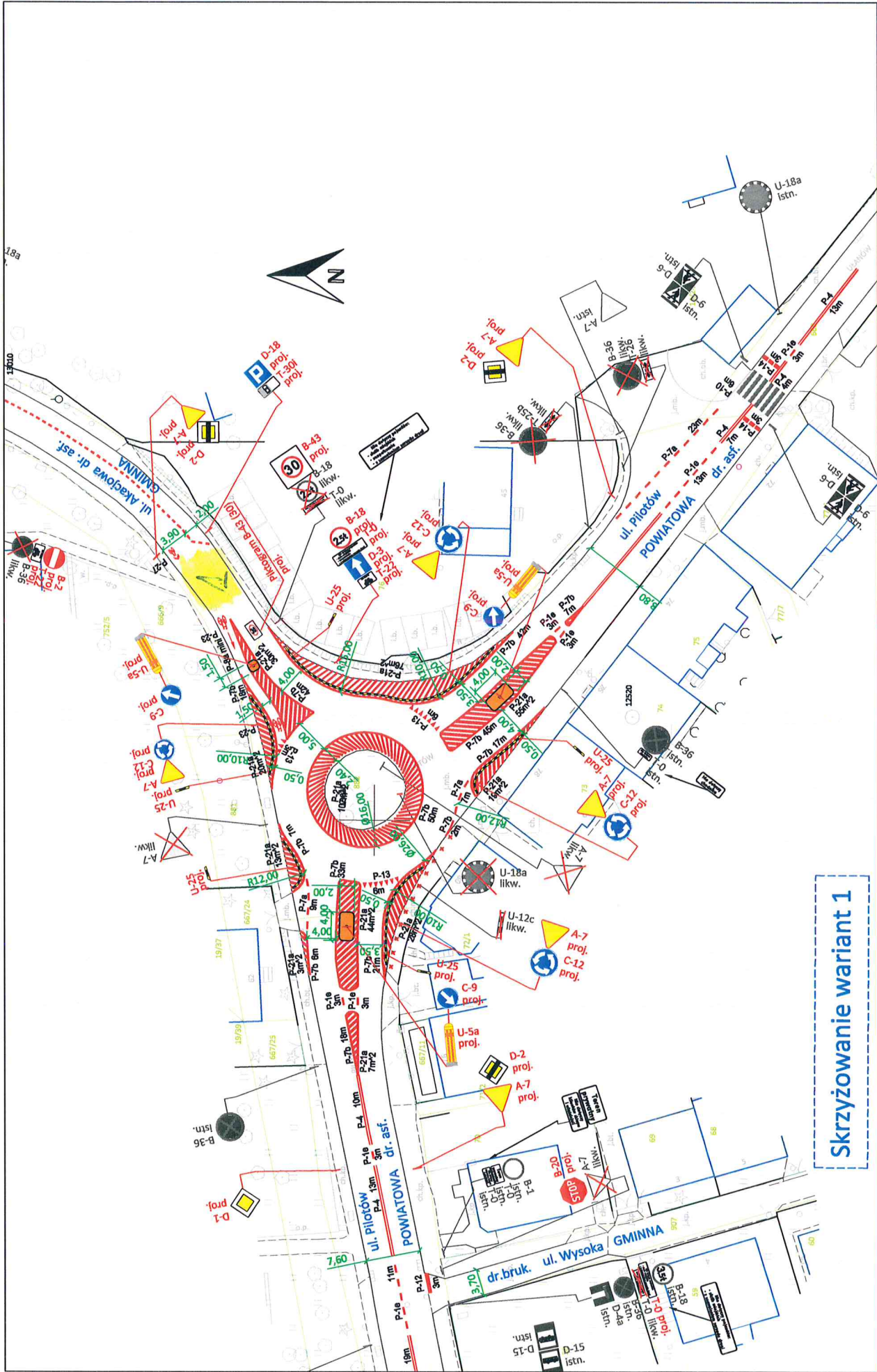
UZASADNIENIE:

Uchwałę podejmuje się zgodnie z kompetencjami Rady Dzielnicy III Prądnik Czerwony. Stanowi ona odpowiedź na przekazany do zaopiniowania projekt nr IR-02.7221.516.2020 zmiany organizacji ruchu na terenie Dzielnicy III Prądnik Czerwony opracowany przez pracownię inżynierską HLD TRAFFIC.



Załącznik numer 2 w sprawie opinii projektu nr IR-02.7221.516.2020 zmian w stałej organizacji ruchu na terenie Dzielnicy III Prądnik Czerwony, obejmującego ulice: XX Pijarów, Akacjowa, Mirosława Dzielskiego, Młyńska Boczna, Sadržawki i Pilotów w Krakowie.

- 1. Wykonanie przejścia dla pieszych przed planowanym rondem na ulicy Akacjowej.**
- 2. Zamontowanie słupków uniemożliwiających parkowanie na łuku ulic Akacjowej i Dzielskiego.**
- 3. Wydzielenie zatok parkingowych wraz z mijankami na ulicy Młyńskiej Bocznej.**
- 4. Umieszczenie znaku B-18 „Zakaz wjazdu pojazdów o rzeczywistej masie całkowitej ponad 2,5 t” na ślepo zakończonym odcinku ulicy XX Pijarów służącym jako parking.**
- 5. Skrócenie zatoki parkingowej na wysokości sklepu Agencji Mienia Wojskowego.**
- 6. Wyniesienie przejścia dla pieszych na ul. Sadržawki przy skrzyżowaniu z ulicami Młyńska Boczna oraz Dzielskiego.**
- 7. Likwidacja chodnika pomiędzy ulicą Dzielskiego a ulicą Sadržawki.**

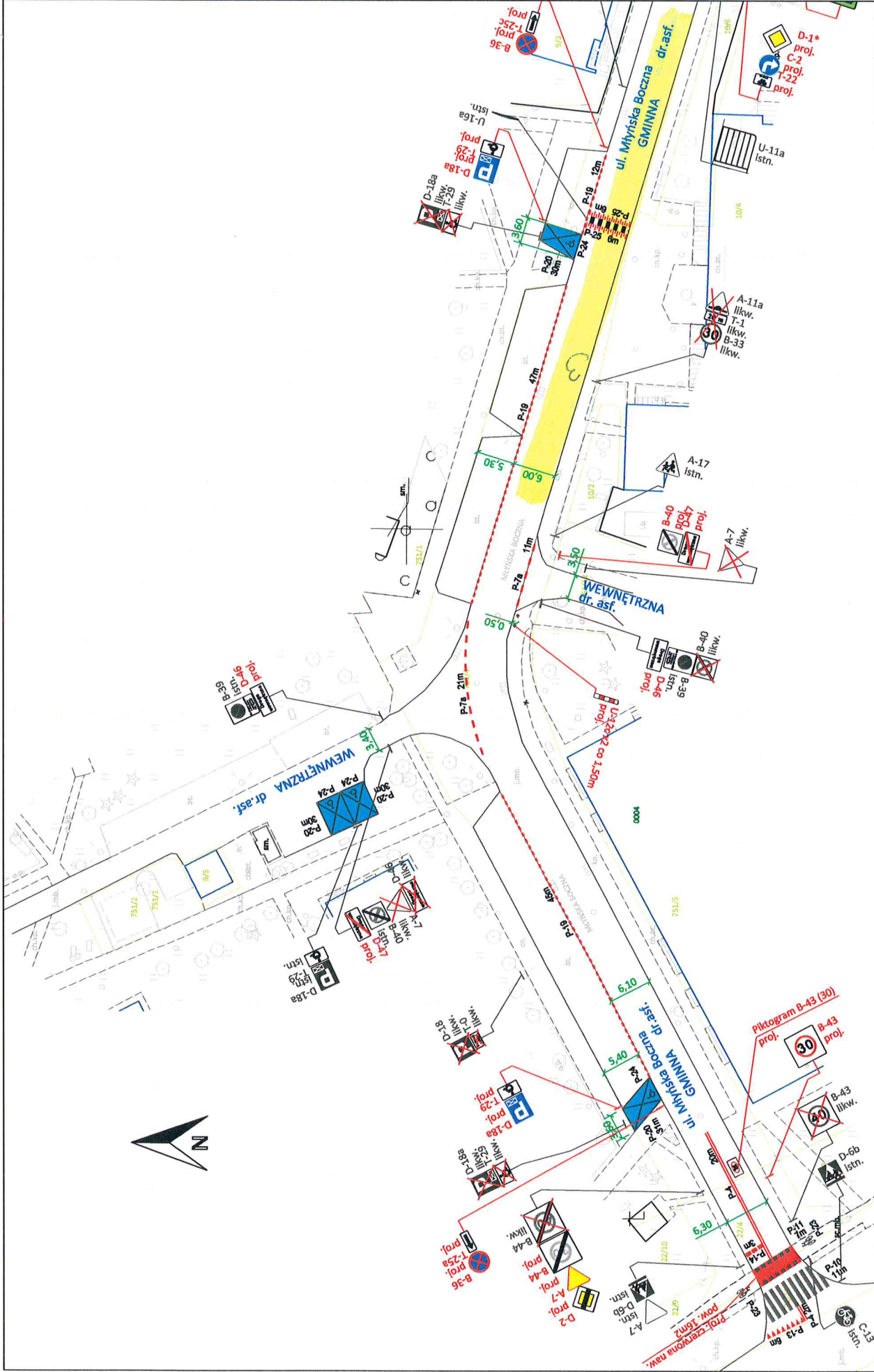


Skrzyżowanie wariant 1

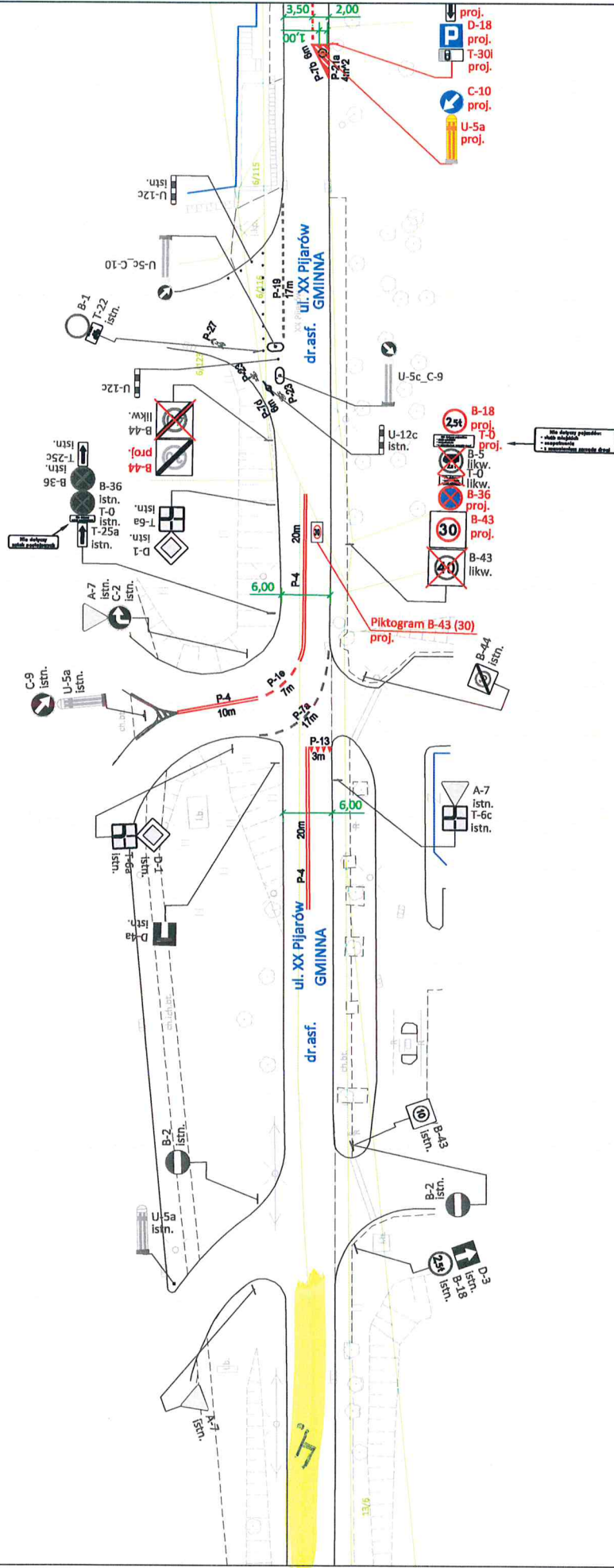
Legenda:	<ul style="list-style-type: none"> D-6 - znaki pionowe projektowane A-7 - znaki pionowe istniejące D-6 - znaki pionowe istniejące P-4 - oznakowanie poziome projektowane P-4 - oznakowanie poziome istniejące 5m - oznakowanie poziome istniejące 5m - oznakowanie poziome istniejące 	Numer projektu: IR-02.7221.5.16.2020
Nazwa opracowania:	Usługa projektowania bieżących zmian w stałej organizacji ruchu na drogach publicznych położonych na terenie miasta Krakowa: - Część I Rejon 1 - Kraków Północ (do rzeki Wisły) - rejon miasta Krakowa od strony Warszawy.	Etap: PROJEKT WYKONAWCZY
Zarządca Ruchu:	URZĄD MIASTA KRAKOWA WYDZIAŁ MIEJSKIEGO INŻYNIERIA RUCHU UL. WIELOPOLE 1, 31-072 KRAKÓW	Tytuł rysunku: Stała organizacja ruchu
Adres obiektu:	ULICA: XX PIJARÓW, AKACJOWA, DZIELSKIEGO, MYŃSKA BOCZNA, SĄDZAWKI, PILOTÓW MIASTO: KRAKÓW WOJEWÓDZTWO: MAŁOPOLSKIE	Projektował: mgr inż. Dawid Kozłowski
		Podpis: <i>Kozłowski</i>
		Projektował: mgr inż. Mateusz Górowski
		Podpis: <i>Górowski</i>
		Projektował: mgr inż. Krzysztof Krągowski
		Podpis: <i>Krągowski</i>
		Miejsce opracowania: Kraków
		Skala: 1:500
		Nr rys.: 13A
		Data opracowania: 10.2020



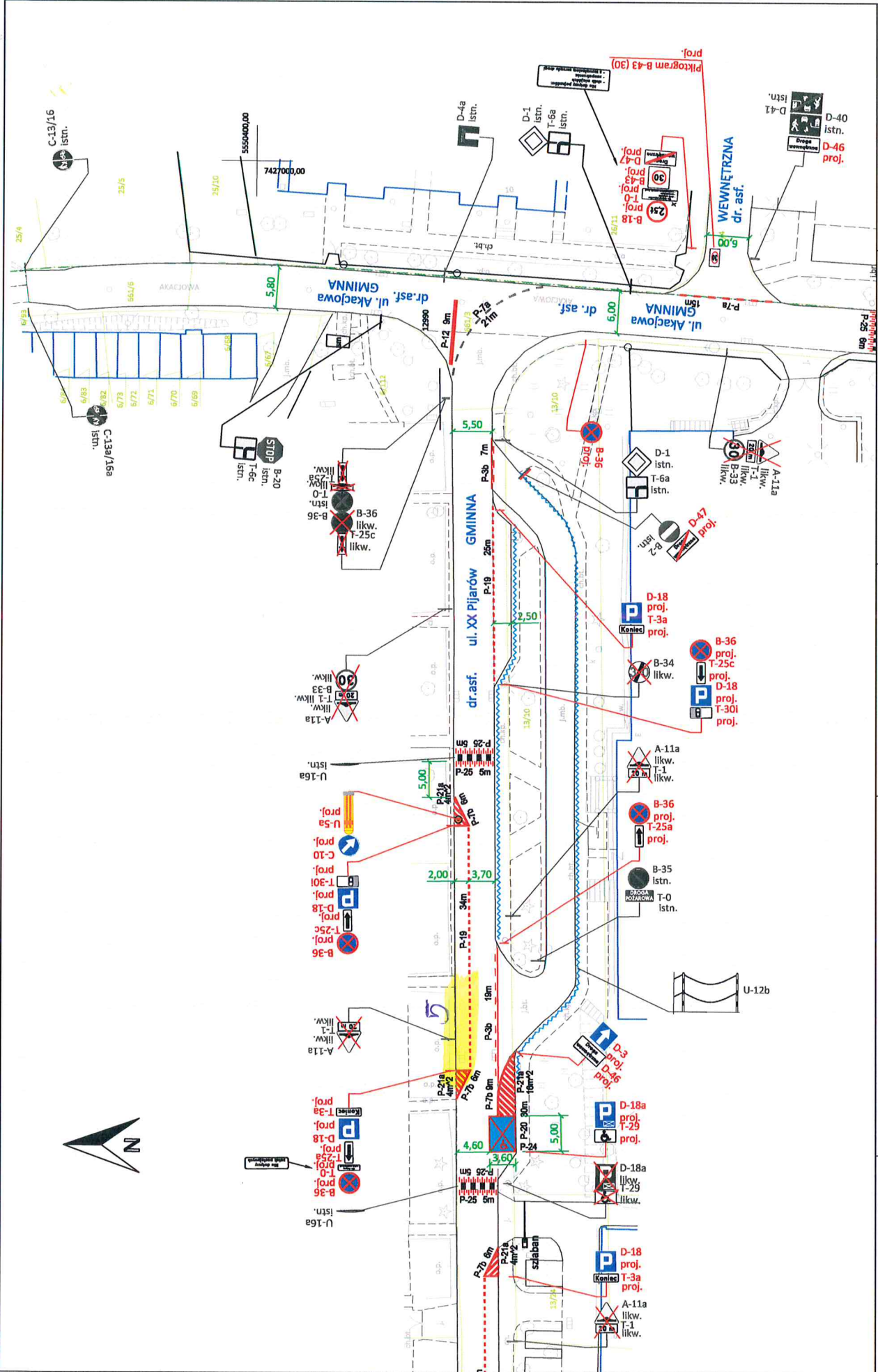
<p>Legenda:</p> <ul style="list-style-type: none"> - znaki pionowe projektowane - znaki pionowe istniejące - oznakowanie poziome projektowane - oznakowanie poziome istniejące 	<p>Nazwa opracowania: Usługa projektowania bieżących zmian w stałej organizacji ruchu na drogach publicznych położonych na terenie miasta Krakowa: - Część I Rejon 1 - Kraków Północ (do rzeki Wisły) - rejon miasta Krakowa od strony Warszawy.</p>	<p>Zarządca Ruchu: URZĄD MIASTA KRAKOWA WYDZIAŁ MIEJSKIEGO INŻYNIERIA RUCHU UL WIELOPOLE 1, 31-072 KRAKÓW Adres obiektu: ULICA: XX PIJARÓW, AKACJOWA, DZIEŃSKIEGO, MĘYSKA BOCZNA, SĄDZAWKI, PILOTÓW MIASTO: KRAKÓW WOJEWÓDZTWO: MAŁOPOLSKIE</p>	<p>Etap: PROJEKT WYKONAWCZY</p> <p>Tytuł rysunku: Stała organizacja ruchu</p> <p>Projektował: mgr inż. Dawid Kozłowski Projektowała: mgr inż. Mateusz Górowski Projektowali: mgr inż. Krzysztof Krygowski</p> <p>Skala: 1:500</p> <p>Miejsce opracowania: Kraków</p> <p>Nr rys.: 8</p> <p>Data opracowania: 10.2020</p>
---	--	--	--



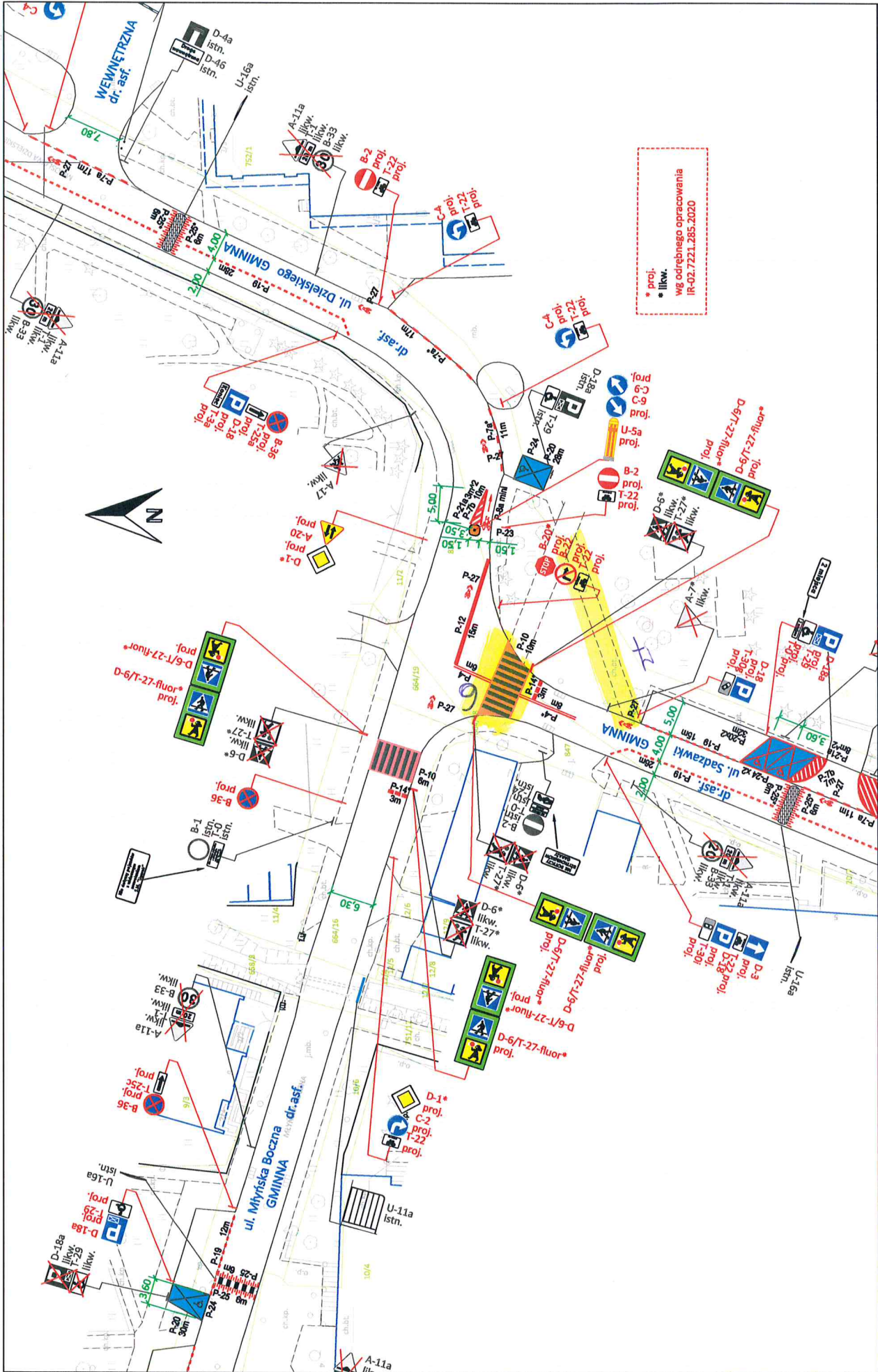
<p>Legenda:</p> <ul style="list-style-type: none">  - znaki pionowe projektowane  - znaki pionowe istniejące  - oznakowanie poziome projektowane  - oznakowanie poziome istniejące 	<p>Nazwa opracowania: Usługa projektowania bieżących zmian w stałej organizacji ruchu na drogach publicznych położonych na terenie miasta Krakowa: - Część I Rejon 1 - Kraków Północ (do rzeki Wisły) - rejon miasta Krakowa od strony Warszawy.</p>	<p>Zarządca Ruchu: URZĄD MIASTA KRAKOWA WYDZIAŁ MIEJSKIEGO INŻYNIERA RUCHU UL. WIELOPOLE 1, 31-072 KRAKÓW Adres obiektu: ULICA: XX PIJARÓW, AKACJOWA, DZIELSKIEGO, MYŃSKA BOCZNA, SĄDZAWKI, PILOTÓW MIASTO: KRAKÓW WOJEWÓDZTWO: MAŁOPOLSKIE</p>	<p>Etap: PROJEKT WYKONAWCZY</p>	<p>Tytuł rysunku: Stała organizacja ruchu</p>	<p>Numer projektu: IR-02.7221.516.2020</p>
			<p>Projektant: mgr inż. Dawid Kozłowski</p>	<p>Skala: 1:500</p>	<p>Miejsce opracowania: Kraków</p>
			<p>Projektant: mgr inż. Mateusz Gdowski</p>	<p>Nr rys.: 5</p>	<p>Data opracowania: 10.2020</p>
			<p>Projektant: mgr inż. Krzysztof Krygowski</p>		



<p>Legenda:</p> <ul style="list-style-type: none"> D-6 proj. - znaki pionowe projektowane D-6 istn. - znaki pionowe istniejące P-4 - oznakowanie poziome projektowane 5m - oznakowanie poziome istniejące 	<p>Nazwa opracowania:</p> <p>Usługa projektowania bieżących zmian w stałej organizacji ruchu na drogach publicznych położonych na terenie miasta Krakowa: - Część I Rejon 1 - Kraków Północ (do rzeki Wisły) - rejon miasta Krakowa od strony Warszawy.</p>	<p>Zarządca Ruchu:</p> <p>URZĄD MIASTA KRAKOWA WYDZIAŁ MIEJSKIEGO INŻYNIERIA RUCHU UL. WIELOPOLE 1, 31-072 KRAKÓW</p> <p>Adres obiektu:</p> <p>ULICA: XX PIJARÓW, AKACIOWA, DZIELSIĘGIEGO, MĘYSKA BOCZNA, SĄDZAWKI, PILOTÓW MIASTO: KRAKÓW WOJEWÓDZTWO: MAŁOPOLSKIE</p>	<p>Etap: PROJEKT WYKONAWCZY</p> <p>Tytuł rysunku: Stała organizacja ruchu</p> <p>Projektował: mgr inż. Dawid Kozłowski</p> <p>Projektował: mgr inż. Mateusz Gdowski</p> <p>Projektował: mgr inż. Krzysztof Krygowski</p>	<p>Numer projektu: IR-02.7221.516.2020</p> <p>Skala: 1:500</p> <p>Miejsce opracowania: Kraków</p> <p>Nr rys.: 1</p> <p>Data opracowania: 10.2020</p>
--	--	---	---	---



Legenda: - znaki pionowe projektowane - znaki pionowe istniejące - oznakowanie poziome projektowane - oznakowanie poziome istniejące	Nazwa opracowania: Usługa projektowania bieżących zmian w stałej organizacji ruchu na drogach publicznych położonych na terenie miasta Krakowa: - Część I Rejon 1 - Kraków Północ (do rzeki Wisły) - rejon miasta Krakowa od strony Warszawy.	Zarządca Ruchu: URZĄD MIASTA KRAKOWA WYDZIAŁ MIEJSKIEGO INŻYNIERA RUCHU UL. WIELOPOLE 1, 31-072 KRAKÓW Adres obiektu: ULICA: XX PIJARÓW, AKACJOWA, DZIELSKIEGO, MEYSKA BOCZNA, SADZAWKI, PILOTÓW MIASTO: KRAKÓW WOJEWÓDZTWO: MAŁOPOLSKIE	Etap: PROJEKT WYKONAWCZY	Numer projektu: IR-02.7221.516.2020
			Tytuł rysunku: Stała organizacja ruchu	Skala: 1:500
	Projektował: mgr inż. Dawid Kozłowski Projektował: mgr inż. Mateusz Gdowski Projektował: mgr inż. Krzysztof Krygowski	Podpis: Podpis: Podpis:	Miejsce opracowania: Kraków	Nr rys.: 3
			Data opracowania: 10.2020	



proj. likw.
wg odrębnego opracowania
IR-02.7221.285.2020

Nazwa opracowania: Usługa projektowania bieżących zmian w stałej organizacji ruchu na drogach publicznych położonych na terenie miasta Krakowa: - Część I Rejon 1 - Kraków Północ (do rzeki Wisły) - rejon miasta Krakowa od strony Warszawy.	Etap: PROJEKT WYKONAWCZY	Numer projektu: IR-02.7221.516.2020	
	Zarządca Ruchu: URZĄD MIASTA KRAKOWA WYDZIAŁ MIEJSKIEGO INŻYNIERA RUCHU UL. WIELOPOLE 1, 31-072 KRAKÓW Adres obiektu: ULICA: XX PIŁARÓW, AKACIOWA, DZIELSKIEGO, MŁYŃSKA BOCZNA, SĄDZAWKI, PILOTÓW MIASTO: KRAKÓW WOJEWÓDZTWO: MAŁOPOLSKIE	Tytuł rysunku: Stała organizacja ruchu	Skala: 1:500
Legenda: D-6 proj. - znaki pionowe projektowane D-6 istn. - znaki pionowe istniejące P-5m - oznakowanie poziome projektowane P-5m - oznakowanie poziome istniejące	Projektował: mgr inż. Dawid Kozłowski	Podpis: <i>Dawid Kozłowski</i>	Miejsce opracowania: Kraków
	Projektował: mgr inż. Mateusz Gdowski	Podpis: <i>Mateusz Gdowski</i>	Nr rys.: 6
	Projektował: mgr inż. Krzysztof Krygowski	Podpis: <i>Krzysztof Krygowski</i>	Data opracowania: 10.2020