

Uchwała Nr XXIX/ / 2021
Rady Dzielnicy III Prądnik Czerwony
z dnia 25 maja 2021r.

w sprawie: opinii projektu nr IR-02.7221.306.2021⁸ zmian w stałej organizacji ruchu na terenie Dzielnicy III Prądnik Czerwony, obejmującego ulice Majora oraz Łepkowskiego w Krakowie.

Na podstawie § 3 pkt. 4 lit. c uchwały nr XCIX/1497/14 Rady Miasta Krakowa z dnia 12 marca 2014 r., w sprawie organizacji i zakresu działania Dzielnicy III Prądnik Czerwony w Krakowie (Dz. Urz. Woj. Mał. z 2019r. poz.5465 ze zm.) Rada Dzielnicy III Prądnik Czerwony uchwala, co następuje:

§1

Opiniuje się pozytywnie projekt nr IR-02.7221.306.2021 opracowany przez Urząd Miasta Krakowa Wydział Miejskiego Inżyniera Ruchu w sprawie stałej organizacji ruchu na terenie Dzielnicy III Prądnik Czerwony, obejmujący ulice Majora oraz Łepkowskiego w Krakowie.

§2

Uchwała wchodzi w życie z dniem podjęcia.

UZASADNIENIE:

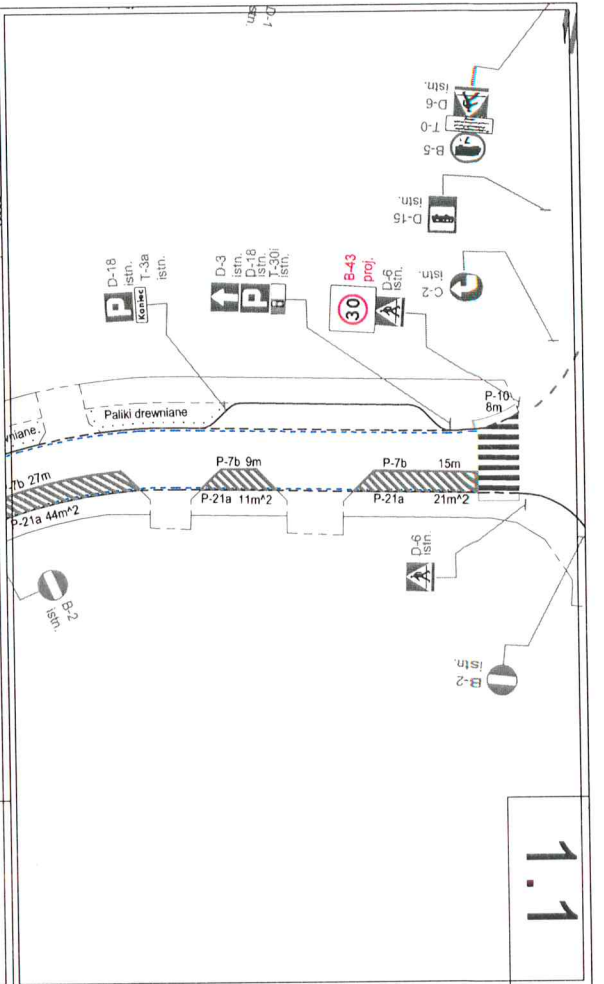
Uchwałę podejmuje się zgodnie z kompetencjami Rady Dzielnicy III Prądnik Czerwony. Stanowi ona odpowiedź na przekazany do zaopiniowania projekt nr IR-02.7221.306.2021 w sprawie zmian w stałej organizacji ruchu na terenie Dzielnicy III Prądnik Czerwony, obejmujący ulice Majora oraz Łepkowskiego w Krakowie. Projekt został opracowany na podstawie przesłanych przez Radę Dzielnicy III Prądnik Czerwony opinii zebranych od mieszkańców w dniach 15.12.2020 – 31.01.2021. Wnioski z zebranych opinii stanowiły podstawę do wprowadzonych zmian według załączonego projektu stanowiącego integralną część uchwały.

- ulica Łepkowskiego:

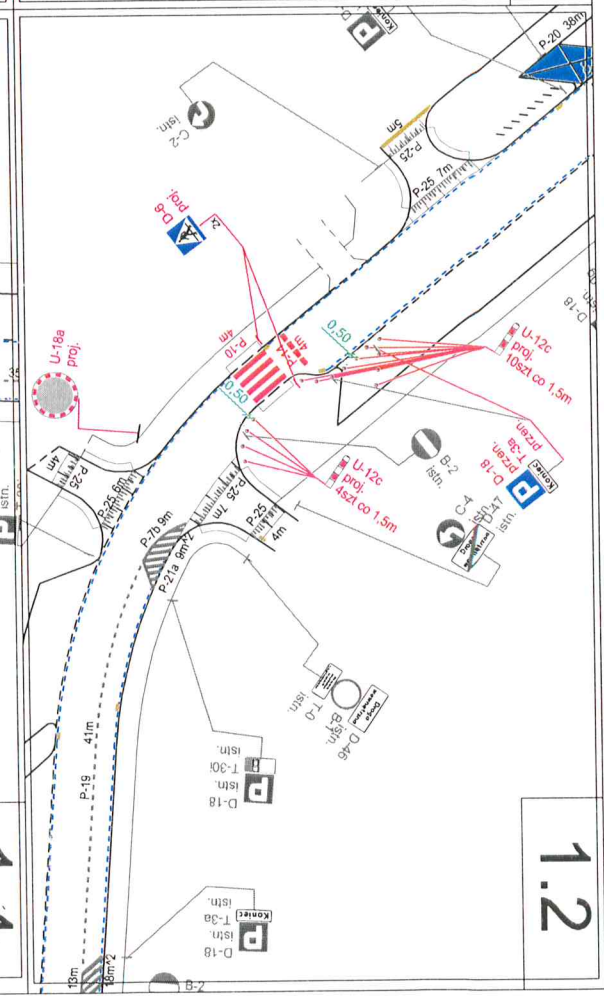
- wymalowania pasów dla pieszych oraz ich oznaczenia na istniejących dwóch wzniesieniach,
- wprowadzenie strefy „tempo 30”,
- zabezpieczenie słupkami terenu na którym mamy do czynienia z nielegalnym parkowaniem,
- projekt uwzględni również montaż lustra na wysokości wyjazdu z budynku 10-12.

- ulica Majora:

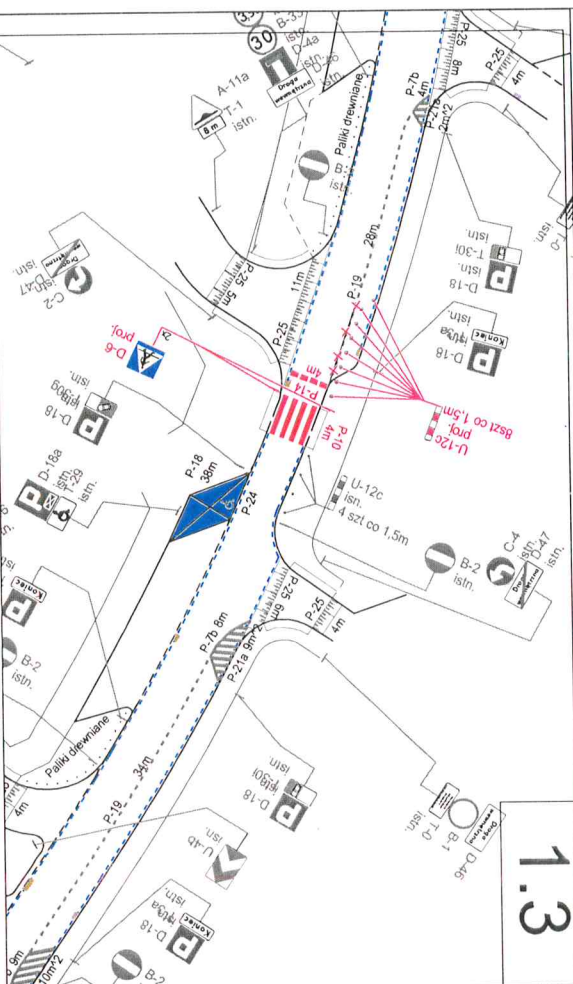
- uporządkowanie parkowania poprzez wprowadzenie naprzemiennych pasów postojowych na całej długości ulicy



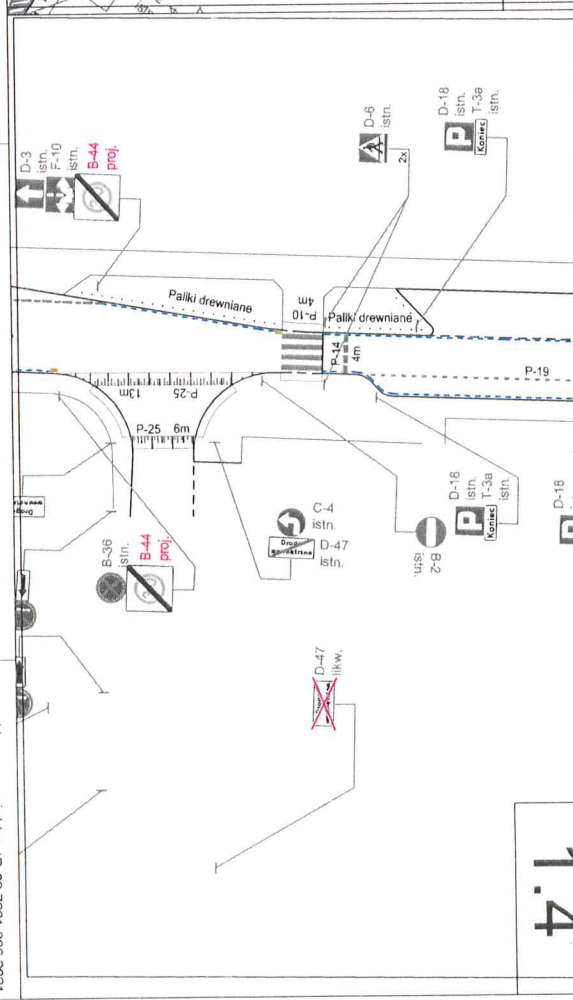
1.1



1.2



1.3



1.4

Legenda:

	- znaki pionowe projektowane
	- znaki pionowe istniejące
	- oznakowanie poziome projektowane
	- oznakowanie poziome istniejące

	Projekt organizacji ruchu	
	Tytuł rysunku: Projekt organizacji ruchu na ul. Łepkowskiego - wprowadzenie strefy TREMP 30, D-6, U-12a, U-18a	
Projektował:	Joanna Stulgrosz	Podpis:
Numer projektu: IR-02/7221/306/2021		Skala:
Miejsce opracowania: Kraków		Nr rys.: 1
Data opracowania: 05.2021		